

TOUR DE SAN CARLOS

Quinta edición

2, 3, y 4 de febrero de 2024.





2, 3, y 4 de febrero de 2024.

Primera etapa. Contrareloj individual. 10,0 km **San Carlos - ruta 39 - San Carlos.**

Viernes 2 de febrero.

Concentración: 15:00 hs, Teatro de Verano Cayetano Silva.

Largada primer corredor 16 hs. Frente a Teatro de Verano.

Llegada frente a Teatro de Verano.

Km 0. Largada. Se toma por Costanera General Artigas con rumbo sur.

0,3 km Lomada.

0,5 km Lomada.

0,9 km Lomada.

0,9 km. Se ingresa a nueva rambla perimetral. Precaución curvas pronunciadas. Mantener el carril.

2,0 km. Se gira en rotonda para ingresar a ruta 39.

5,1 km. Se gira en "U" para regresar hacia San Carlos.


8,0 km. Se toma la primera salida de la rotonda para ingresar a nueva rambla perimetral. Precaución curvas pronunciadas. Mantener el carril.

9,1 km. Lomada.

9,5 km Lomada.

9,7 km. Lomada.

10,0 km. Llegada frente a Teatro de Verano Cayetano Silva.



Altimetría



2, 3, y 4 de febrero de 2024.

Segunda etapa. 128,0 km.

San Carlos - Pan de Azúcar, R 60, R 12, Pueblo Edén, San Carlos.

Sábado 3 de febrero.

Concentración: 7 hs Teatro de Verano Cayetano Silva.

Largada a tren controlado, 7:45 hs.

Largada oficial: Ruta 9 y Ruta 39.

Llegada: Plaza 19 de abril, calle Treinta y Tres, esquina Ituzaingó.

Se sale a tren Controlado por calle Treinta y Tres, se gira a la derecha por Avenida Alvariza.
Se continua por Wilson Ferreira hasta ingresar a ruta 9.

Km 0. Largada oficial. Ruta 9 y 39.

Km 10,8. Precaución, cordón en medio de la ruta, y en borde derecho.

Km 11,0. Rotonda, tomar la primera salida y continuar por ruta 9.

Km 22,0. Embalaje premio Cima.

Km 30,0. Se gira a la derecha para ingresar a Pan de Azúcar.

Km 30,5. Lomada.

Km 30,8. Embalaje premio Sprinter frente a Plaza 19 de abril de Pan de Azúcar.

Km 31,0. Se gira a la derecha para ingresar a calle Rivera. Precaución lomadas.

Km 31,8. Se ingresa a ruta 60.

Km 50,8. Embalaje premio Cima.

Km 66,2. Pendiente Ramallo, bajada pronunciada. Precaución.

Km 69,5. Se gira a la derecha para ingresar a ruta 12. Precaución.

Km 71,0. Embalaje premio Cima.

Km 81,4. Embalaje premio Cima.

Km 81,5. Bajada pronunciada, curvas peligrosas. Precaución.

Km 89,0. Bajada pronunciada, curvas peligrosas. Precaución.

Km 90,5. Puente angosto. Precaución.

Km 91,8. Puente angosto. Precaución. 100 METROS DE BALASTO.

Km 96,0. Pueblo Edén.

Km 96,5. Puente muy angosto. Precaución.

Km 97,6. Embalaje premio Sprinter. Comisaría de Pueblo Edén.

Km 109,8. Ingreso a ruta 9, se gira a la derecha para realizar rotonda.

Km 110,2. Se gira en rotonda para tomar hacia San Carlos.

Km 121,3. Se toma la segunda salida en la rotonda para continuar por ruta 9.

Km 125,2. Se toma la primera salida en la rotonda para ingresar a Avenida José Frade.

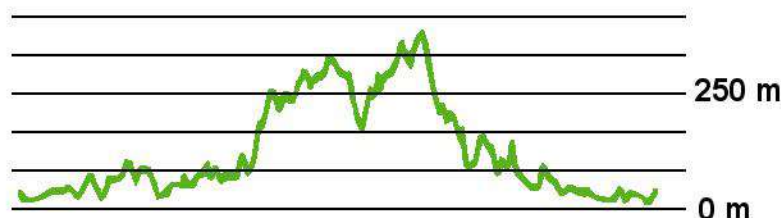
Km 127,5. Se ingresa a San Carlos por calle 25 de agosto. Precaución lomada.

Km 128,2. DESVÍO DE CARAVANA, QUE DEBE CONTINUAR POR CALLE 25 DE AGOSTO.

Km 128,2. Se gira a la izquierda para tomar calle Curbelo.

Km 128,3. Se gira a la derecha para tomar calle Treinta y Tres.

Km 128,8. Llegada frente a Plaza 19 de abril.



Altímetría



2, 3, y 4 de febrero de 2024.

Tercera etapa. 148,0 km. San Carlos - Aigua - San Carlos.

Domingo 4 de febrero.

Concentración: 7 hs Teatro de Verano Cayetano Silva.

Largada a tren controlado, 7:45 hs.

Largada oficial ingreso a ruta 39 luego de pasar ruta 9.

Llegada: Plaza 19 de abril, calle Treinta y Tres, esquina Ituzaingó.

Se sale a tren Controlado por calle Treinta y Tres, se gira a la derecha por Avenida Alvariza. Se continua por Wilson Ferreira hasta ingresar a ruta 39.

Km 0. Largada oficial. Ruta 39, luego de pasar la rotonda con ruta 9.

Km 14. Embalaje premio Cima.

Km 27,5. Embalaje premio Sprinter frente a Las Cañas.

Km 36,3. Embalaje premio Cima mojón km 58.

Km 68,8. Al llegar a rotonda frente a Aigua se continúa por ruta 39.

Km 69,5. En Rotonda con ruta 13, se gira a la izquierda por esta misma.

Km 71,5. Al llegar a Avenida Artigas se toma por esta misma para ingresar a Aigua. Lomadas.

Km 72,7. Embalaje Sprinter frente a Casa Margarita Muniz.

Km 73,7. Al llegar a rotonda con ruta 39, se toma la primera salida rumbo a San Carlos.

Km 88,5. Embalaje premio Cima, Mojon km 74 de ruta 39.

Km 94,5. Embalaje premio Cima. Frente a cartel Cerro Catedral.

Km 141,5. Se toma la tercera salida en la rotonda para continuar por ruta 9.

Km 145,2. Se toma la primera salida en la rotonda para ingresar a Avenida José Frade.

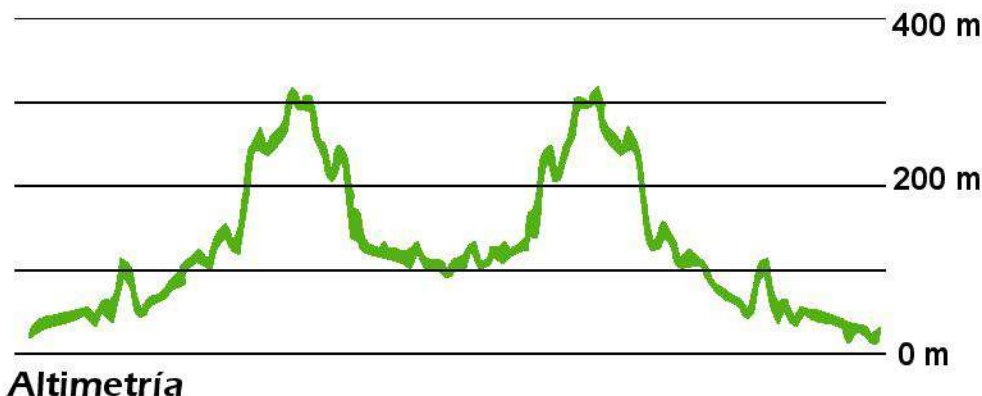
Km 147,5. Se ingresa a San Carlos por calle 25 de agosto. Precaución lomada.

Km 148,2. DESVÍO DE CARAVANA, QUE DEBE CONTINUAR POR CALLE 25 DE AGOSTO.

Km 148,2. Se gira a la izquierda para tomar calle Curbelo.

Km 148,3. Se gira a la derecha para tomar calle Treinta y Tres.

Km 148,8. Llegada frente a Plaza 19 de abril.



- validada
- circulación de ciclistas en competencia
- circulación de acompañantes
- circulación de ciclistas luego de llegar



